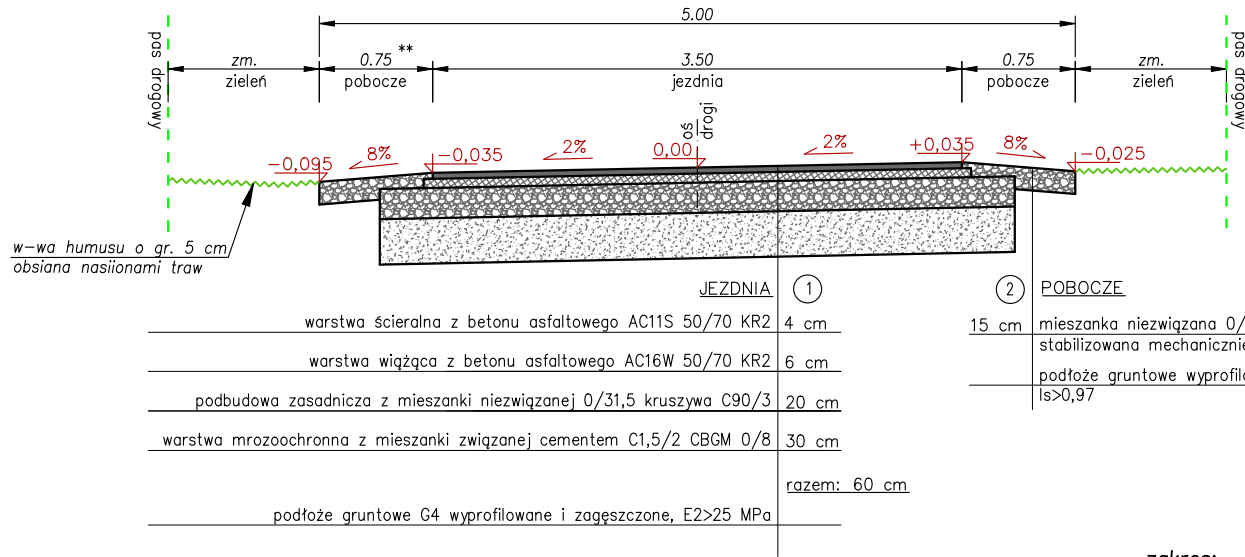


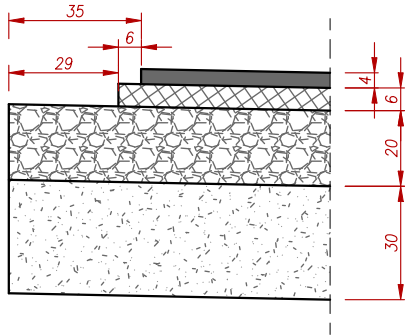
PRZEKRÓJ NORMALNY nr 1  
przekrój drogowy 1/1  
jezdnia 3,50 m  
skala 1:50

zakres:  
km 0+000,00 – 0+055,00  
km 0+079,00 – 0+243,68



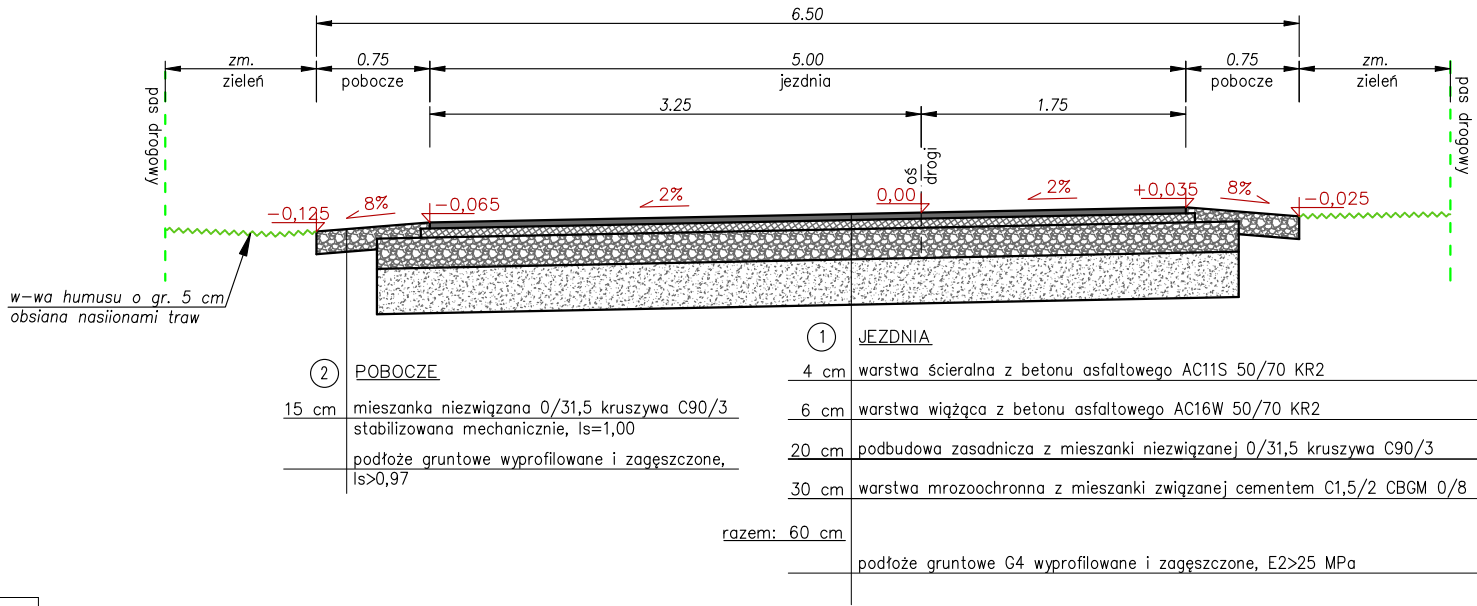
\*\* UWAGI:  
- Na odcinku od km 0+000 do km 0+025,50 szerokość pobocza po str. L od 1,15 m do 1,25 m  
- Na odcinku od km 0+157 do km 0+177 szerokość pobocza po str. L od 1,15 m do 1,25 m  
- Na odcinku od km 0+210 do km 0+225 szerokość pobocza po str. L 1,00 m  
- Na odcinku od km 0+228 do km 0+242 szerokość pobocza po str. P od 1,00 m do 1,30 m

SZCZEGÓŁ nr 1  
ułożenie warstw konstrukcyjnych  
1:20



PRZEKRÓJ NORMALNY nr 2  
przekrój drogowy 1/2 – mijanka  
jezdnia 5,00 m  
skala 1:50

zakres:  
km 0+061,00 – 0+073,00



WYKAZ ODCINKÓW CHARAKTERYSTYCZNYCH TRASY

Lp.	KILOMETRAŻ DROGI	JEZDNIA			
		PROSTA	PRZEJŚCIOWA	ŁUK	PUNKT ZAŁAMANIA
1	0+000,00 0+055,00	i=2‰			
2	0+055,00 0+061,00		3,50m -> 5,00m		
3	0+061,00 0+073,00			R=115m Δ=11,96 L=24,00 i=2‰	
4	0+073,00 0+079,00		5,00m -> 3,50m		
5	0+079,00 0+120,29	i=2‰			
6	0+120,29 0+133,16			R=200m Δ=3,69 L=12,87 i=2‰	
7	0+133,16 0+188,17	i=2‰			
8	0+188,17 0+224,99			R=110m Δ=19,18 L=36,82 i=2‰	
9	0+224,99 0+243,68	i=2‰			

i – pochylenie poprzeczne  
D – pochylenie daszkowe  
P – pochylenie prawostronne  
L – pochylenie lewostronne  
Δ – kąt załamania trasy  
-> – zmiana

INWESTOR: GMINA MEŁGIEW ul. Partyzancka 2 21-007 Mełgiew	JEDNOSTKA PROJEKTOWA: Przedsiębiorstwo Inżynieryjne MARGIT Pliszczyn 64, 20-258 Lublin			
	TYTUŁ RYSUNKU: Przekroje normalne, szczegóły konstrukcyjne			
INWESTYCJA: Rozbudowa drogi gminnej nr 105541 L w m. Mełgiew, ul. Ogrodowa – etap 2	Projektant: mgr inż. Grzegorz Waszczuk nr upr.: LB/0152/PWOD/11	Branża: drogowa	Podpis:	Skala: 1: 50 1: 20
	TEMAT OPRACOWANIA: Rozbudowa drogi	Branża: drogowa	Podpis:	Data: listopad 2024
STADIUM: Projekt techniczny	Sprawdzający: mgr inż. Robert Wołosz nr upr.: LB/0165/PWOD/13	Branża: drogowa	Podpis:	Branża: drogowa
				Nr rysunku: 3